

PLAN LOCAL D'URBANISME



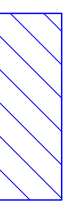




ZONAGE

CHANONAT

MODIFICATIONS - REVISIONS PARTELLES
MISES A JOUR

- Prescription
- Délibération du conseil municipal
- Date de mise à jour
- Avant du point
- Date de mise à jour
- Approbation
- Date de mise à jour
- Date de mise à jour

- 1
- 2
- 3
- 4
- 5
- 6

-  ZONAGE PLU
-  Espaces Boisés Classés
-  PPRI
-  Emplacement Réserve
-  Caractéristiques dynamiques des terrains (carte ZERMOS)
-  Risque moyen
-  Cavité souterraine

